


Stamp from Stamp duty. Does not require Stamp duty stamped under the Indian Stamp Act 1899 W B and amendment Act

COMMON
Register of
24 PARAGANAS
SEAL

Schedule A No. 22
1.80



Sub-Registrar
Cossipore, Dum Dum

For Krishnapur Refugee Cooperative Colony Ltd
Secretary
Dum Dum

কোবালা/গ্রহীতা

শ্রী/শ্রীমতি শ্রীমতী সুনীল কুমারী
 পিতা শ্রীমতী সুনীল কুমার
 ঠিকানা ১২/১, ১৭মার্চ-১২মার্চ,
(২) শ্রীমতী সুনীল কুমার
স্বামী শ্রী সুনীল কুমার
১২/১, ১৭মার্চ-১২মার্চ,
১২/১, ১৭মার্চ-১২মার্চ,
১২/১, ১৭মার্চ-১২মার্চ-১২/১,

17/5/76
কোবালা দাতা

দি কৃষ্ণপুর রিফিউজি কো-অপারেটিভ
কলোনী লিমিটেড
রেজিস্টার্ড নং ৬৯২৪ পরগণা, ১৯৪৯
মাং-দম্ দম্ পার্ক থানা-দম্ দম্
জিলা-২৪ পরগণা

পক্ষে—
সেক্রেটারী—


শ্রী— সুনীল কুমার সুনীল কুমার, পিতা শ্রীমতী সুনীল কুমার, মাং ১২মার্চ-১২মার্চ,
১২মার্চ-১২মার্চ, ১২মার্চ-১২মার্চ-১২/১,
 ডিরেক্টর—
 শ্রী— সুনীল কুমার সুনীল কুমার, পিতা শ্রীমতী সুনীল কুমার, মাং ১২মার্চ-১২মার্চ,
১২মার্চ-১২মার্চ, ১২মার্চ-১২মার্চ-১২/১,

কৃষ্ণ বসবাসের জন্য নিষ্কর স্বত্বের জমি জমা সমেত সর্বপ্রকার ইজমেন্ট স্বত্ব দরবস্ত হক্ হকুক্ বিক্রয়ের সাফ কোবালা পত্র মিদং কার্যকলাপে জেলা ২৪ পরগণা থানা রাজারহাট বর্তমানে দম্ দম্ অন্তর্গত জে, এল, নং ১৭ মৌজা কৃষ্ণপুর বর্তমানে শ্যামনগর মধ্যে নিম্ন “ক” তপশীলে বর্ণিত জমিতে পশ্চিমবঙ্গ সরকারের অনুমোদিত সোসাইটির নিজস্ব প্ল্যান বর্ণিত প্লট নং ৫৬৬ “খ” তপশীলে বর্ণিত জমি সমেত অন্যান্য দাগের জমি কোবালা দাতা দি কৃষ্ণপুর রিফিউজি কো-অপারেটিভ কলোনী লিমিটেডের সভ্য/সভ্যা পূর্ববঙ্গ হইতে আগত প্রকৃত উদ্বাস্তু ও গৃহহীন সরকারী কর্মচারীদিগের পুনর্বসতির জন্য পশ্চিমবঙ্গ সরকারের নিকট হইতে ১৯৭৫ সালের ২৭এ নভেম্বর তারিখের স্বাক্ষরিত ও হস্তান্তর দলিল (ডিউ অফ কনভেয়ান্স) বাহা ২৮এ নভেম্বর ১৯৭৫ তারিখে কাশীপুর দম্ দম্ সাবরেজেন্সি অফিসের ১নং বইতে ভলিউম নং ১৭৫ পৃষ্ঠা ১৯৩ হইতে ২০০ নং পৃষ্ঠায় লিপিবদ্ধ এবং ৯৮-১১ নং দলিলে রেজিস্ট্রীকৃত হয়, উক্ত দলিল গুলে প্রাপ্ত হইয়া দলিল দাতা সমিতি তপশীল সম্পত্তিতে নিবুঢ় স্বত্ব স্বত্ববান ও দখলিকার আছেন। উক্ত সম্পত্তি কোবালা দাতা সমিতি ইং ১৯৫১ সালের ২১এ ডিসেম্বর তারিখে পশ্চিমবঙ্গ সরকারের সহিত সম্পাদিত এগ্রিমেন্ট গুলে সরকারের নিকট হইতে দখল প্রাপ্ত হইয়া সমিতির সভ্য/সভ্যা প্রকৃত উদ্বাস্তু ও গৃহহীন সরকারী কর্মচারী সহ বর্তমান কোবালা গ্রহীতার সহিত বন্দোবস্ত (এলটমেন্ট) করিয়াছিলেন, বাহা কোবালা দাতা সমিতি বহু অর্থ ব্যয়ে সরকার নির্ধারিত নকসা ও উন্নয়ন পরিকল্পনা অনুসারে জমি অধিগ্রহণ, জমি উন্নয়ন, রাস্তা তৈয়ারী ইত্যাদি কার্য সমাপন হওয়ায় এইক্ষণ পশ্চিমবঙ্গ সরকারের নিকট হইতে বিগত ২৭এ নভেম্বর ১৯৭৫ সাল ডিউ অফ কনভেয়ান্স পাওয়ায় কোবালা দাতা সমিতির কার্যকরী কমিটির ১১/১/৭৬ তাং এর সভায় ৩নং সিদ্ধান্ত অনুযায়ী সমিতির সভ্য/সভ্যাগণের বরাবর বিক্রয় কোবালা সম্পাদন ও রেজেন্সি করিয়া দিতে সাব্যস্ত

presented for registration at 17.5.26
 A.M. P.M. on the 17th day of May 1926
 at Cossipore Dum Dum Sub-Registry office
 by *Su. m. m. s.*
 Assistant one of the Assistant

Sub-Registrar
 Cossipore, Dum Dum

Imusslija 17.5.26



CHITRA-SAMPOKSHON CHITRA-SAMPOKSHON

Sub-Registrar
 Cossipore, Dum Dum

For Krishnapur Refugee Co-operative Colony Ltd 17.5.26

S. Mukherjee
 Secretary

By *Su. m. m. s.*
 Son of *Su. m. m. s.*
 of *Dum Dum*
 Thana *Dum Dum*
 District 24 Parganas
 by Caste, Hindu; Muslim

Su. m. m. s.

By *N. m. s.*
 Son of *Su. m. m. s.*
 of *Dum Dum*
 Thana *Dum Dum*
 District 24 Parganas
 by Caste Hindu; Muslim

Sub-Registrar
 Cossipore, Dum Dum

করায় আপনি কে
 সভ্য/সভ্যা বিধায়
 গৃহাদি নিশ্চানে ব
 আপনার বরাবর
 মোট মূল্য ২
 কোবাল সম্প
 জমি জমায়
 আছে তাহ
 উক্ত জমি
 কোবাল
 দায়
 বাহিন
 মানি
 প্রদ
 এ
 ক


Amritha
Secretary

M. N. Srinivasan
Director

করায় আপনি কোবালা গ্রহীতা পূর্ববঙ্গের প্রকৃত উদ্বাস্ত/সরকারী কর্মচারী ও সমিতির সভ্য/সভ্যা বিধায় এবং স্বীয় বসবাসের জন্য "খ" তপশীল বর্ণিত সম্পত্তিতে পূর্বোক্ত বন্দোবস্ত মূলে গৃহাদি নিশ্চানে বসোবাস পূর্বক দখলিকার আছেন। বর্তমানে উক্ত "খ" তপশীল বর্ণিত সম্পত্তি আপনার বরাবর কোবালা সম্পাদন করা আবশ্যিক বিধায় উক্ত জমির নির্ধারিত সর্বোচ্চ ধার্য মোট মূল্য ২৫৫০০ টাকা বিভিন্ন তারিখে প্রাপ্ত হইয়া আপনার বরাবর অত্র সাফ বিক্রয় কোবালা সম্পাদন করিয়া দিয়া স্বীকার, অঙ্গীকার ও প্রচার করিতেছি যে নিম্ন "খ" তপশীল বর্ণিত জমি জমায় কোবালা দাতা সমিতির লিমিটেডের যে সত্ত্ব স্বামীত্ব, দখল, অধিকার, হক্ হকিয়ত আছে তাহা অত্র কোবালা মূলে অগ্ৰ হইতে সম্পূর্ণ রূপে বিলুপ্ত হইয়া আপনাতে বর্তিল এবং উক্ত জমি জমা হইতে কোবালা দাতা সমিতি চিরতরে নিঃস্বত্ববান ও দখলচ্যুত হইলেন, ভবিষ্যতে কোবালা দাতা সমিতি নিম্ন "খ" তপশীলে বর্ণিত বিক্রীত সম্পত্তিতে কস্মিনকালে কোন দাবী দাওয়া করিতে পারিবেন না। করিলে তাহা সর্ব স্থানে ও সর্ব আদালতে, সর্ব প্রকারে বাতিল ও অগ্রাহ হইবে। নিম্ন তপশীল বর্ণিত বিক্রীত জমি জমায় আপনি কোবালা গ্রহীতা মালিক সেরেস্তায় ও অন্যান্য আবশ্যকীয় স্থানে আপনার নিজ নাম পত্তন পূর্বক ট্যাক্সাদি প্রদানে নিবৃত্ত সত্ত্ব সত্ত্ববান ও দখলিকার হইয়া পুত্র পৌত্রাদি ওয়ারিশ স্থলাভিষিক্তগণ ক্রমে এবং দাতা সমিতির উপবিধি ও প্রচলিত আইনের বিধান অনুসারে দান বিক্রয়াদি হস্তান্তর করিবার এবং জমি বন্দোবস্ত দেওয়ার ক্ষমতা যুক্ত এবং জমিতে পাকা ইমারতাদি, গৃহাদি ও স্থানিটারী পায়খানা প্রভৃতি নিশ্চান পূর্বক বসবাস করত এবং পরিকল্পনা অনুযায়ী সমস্ত সাধারণ সম্পত্তি (রাস্তাঘাট পুকুর ইত্যাদি) ব্যবহার করিবার অধিকারে পরম স্তখে ভোগ দখল করিতে থাকুন। তাহাতে কোবালা দাতা সমিতি বা তৎ স্থলাভিষিক্ত অপর কাহারও কোন ওজর আপত্তি গ্রাহ হইবে না, বিক্রীত সম্পত্তিতে বর্তমানে কোন কর ধার্য নাই। ভবিষ্যতে সরকার কর্তৃক কোন কর ধার্য হইলে গ্রহীতা উক্ত কর দিতে বাধ্য রহিলেন। নিম্ন "খ" তপশীলভুক্ত সম্পত্তি বিক্রয় করিবার উক্ত সমিতি লিঃএর বর্তমানে উত্তম সত্ত্ব ও দান বিক্রয়ের সম্পূর্ণ অধিকার ও ক্ষমতা আছে ; উহা কোন প্রকারে দায় বন্ধ নাই। কোবালা দাতা সমিতি ১৯৫১ সালের ২১ ডিসেম্বর তাং এগ্রিমেন্টমূলে ১৯৭৫ সালের ২৭এ নভেম্বর তারিখে সরকারের নিকট হইতে ডিড অফ কনভেন্যান্স প্রাপ্ত হইয়া নির্দায় ও মুক্ত অবস্থায় অত্র বিক্রয় কোবালা সম্পাদন করিলেন। মালিক সেরেস্তায় বা অন্যান্য আবশ্যকীয় স্থানে গ্রহীতার নাম পত্তনে আবশ্যিক হইলে কোবালা দাতা সমিতি বিনাসত্ত্ব সর্বপ্রকার সাহায্য দিতে বাধ্য থাকিলেন। সম্পত্তির পরিচয়াদিতে কোন প্রকার ভুল ভ্রান্তি ভবিষ্যতে প্রকাশ পাইলে তাহাও সংশোধনের জন্য আবশ্যকীয় দলিলাদি আপনি কোবালা গ্রহীতা আপনার খরচায়, কোবালা দাতা সমিতি সম্পাদন ও রেজিস্ট্রারী করিয়া দিতে বাধ্য রহিলেন। প্রকাশ থাকে যে উক্ত "খ" তপশীল ভুক্ত বিক্রীত সম্পত্তি আবদ্ধ রাখিয়া আপনি কোবালা গ্রহীতা কোন সরকারী ঋণ গ্রহণ করিয়া থাকিলে তাহা আপনি পরিশোধ করিতে বাধ্য রহিলেন, উহার জন্য দাতা সমিতির যে কোন দায় ও দায়িত্ব ছিল তাহা অগ্ৰ হইতে বিলুপ্ত হইল।

Handwritten notes on the left margin:
Handwritten signature
Director
Krishnapur Co-op. Ltd

Handwritten notes on the left margin:
Handwritten signature
M. N. Srinivasan



↳

Sub-Registrar
Constance Datta Datta

17.5.26

For Krishnapur Refugee Co-operative Colony Ltd
 J. M. Mukherjee
 Director

৭

২৫০০০১

এতদ্বারা কোবালার পনের সম্পূর্ণ মবলকে টাকা

প্রাপ্ত হইয়া কোবালা দাতা সমিতি তদীয় কার্যকরী সমিতির ১১।১।৭৬ তাং সভার ৩নং সিদ্ধান্ত অনুসারে সমিতির পক্ষে সেক্রেটারী ও ক্ষমতা প্রাপ্ত কার্যকরী সমিতির ডিরেকটর অত্র দলিলের মর্ম সকল সম্যক অবগত হইয়া সুস্থ শরীরে সরলমনে অত্র কোবালা দলিল সম্পাদন করিয়া দিলেন। ইতি—

সন ১৩৮৩ তারিখ ৩১শে জুন ইং ১৯৭৬ খ্রিঃ ১৪ই মে

তপশীল "ক"

জিলা ২৪ পরগণা থানা রাজার হাট মৌজা কৃষ্ণপুর জেঃ—এল নং ১৭ সাব রেজেষ্ট্রারী কাশীপুর দম্‌দম্ অধীন সি. এস দাগ নং ২৩২৩, ২৩২৪, ২৩২৬, ২৩২৭, ২৩৩০-৩৩, ২৩৪৩-৭৩ ২৩৭৬-৯৩, ২৩৯৫-২৪০৪, ২৪১৩-১৭, ২৪২৫-৩২, ২৪৪০, ২৪৪২-৯১ এবং ২৫৫৫-৫৮ মাপ সুরত কমবেশ ৮৫.৩৩ একর যাহা বর্তমান জরিপে দম্‌দম্ থানা অধীন শ্যামনগর মৌজা ভুক্ত হইয়াছে

তপশীল "খ" সম্পত্তি

জিলা ২৪ পরগণা থানা রাজার হাট সাব রেজেষ্ট্রারী কাশীপুর দম্‌দম্ অধীন মৌজা কৃষ্ণপুর জেঃ এল নং ১৭ ভুক্ত সি. এস দাগ নং ২৩২২ অন্তর্গত অত্র দলিলের সহিত অন্তর্ভুক্ত সমিতির নিজস্ব নস্বার লাল কালিতে চিহ্নিত প্লট নং ৫৫৬ হইতেছে—উহার জমির পরিমাণ কমবেশী ৩ (তিন) কাঠা/ বর্গফুট হইতেছে। উক্ত সম্পত্তিতে বর্তমানে কোন কর ধার্য নাই। উক্ত জমি জমা বর্তমান জরিপে দম্‌দম্ থানা অধীন শ্যামনগর মৌজা ভুক্ত হইয়াছে।
 দায়নং ৩৩২৩ সত নিচ নস্বার
 চৌহদ্দি

সমিতির নস্বায় লাল কালিতে চিহ্নিত প্লট নং ৫৫৬

উত্তরে বাসুয়া, পূর্বে প্লট ৫৫২
 দক্ষিণে বাসুয়া, পশ্চিমে বাসুয়া,

লেখক ও ইসাদী
 সাং ১৪০৩৩/১১/১৯৭৬-১৯৭৭

নী—

সেক্রেটারী— For Krishnapur Refugee Co-operative Colony Ltd


নী—

ডিরেক্টর— J. M. Mukherjee
 Secretary



Sub-Registrar
Cossipore, Dum Dum

20.5.76

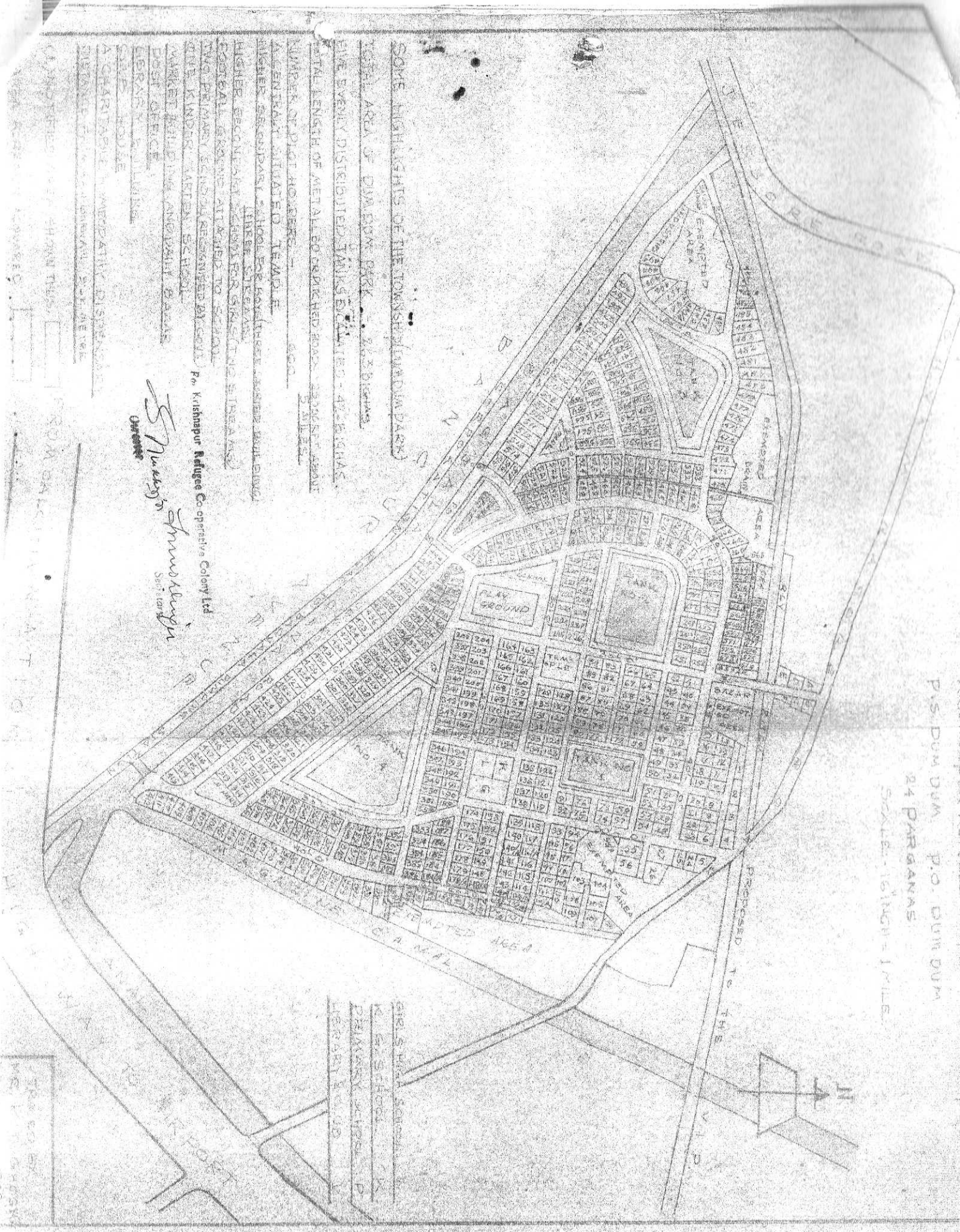


| | |
|----------|------------|
| Page No. | 46 |
| Page No. | 286 to 289 |
| Page No. | 317 |
| Page No. | 1076 |

19.5.76

P.S. DUM DUM P.O. DUM DUM
24 PARAGANAS

SCALE - 1/16" INCH = 1 MILE.



SOME HIGHLIGHTS OF THE TOWNSHIP (DUM DUM PARK)

TOTAL AREA OF DUM DUM PARK ... 4000 BIGHAS

GIVE EVENLY DISTRIBUTED TRUNKS BUILT UP - 42 BIGHAS

TOTAL LENGTH OF METALLIC OR DRINKING ROAD ... 28000 FT ABOUT 5 MILES

NUMBER OF DIGI HOUSERS ... 600

AS ENIKRANT MITATED TEMPLE

HIGHER SECONDARY SCHOOL FOR HOUSES ... THREE BUILDINGS

POSTAL BRANCH ... ATTACHED TO SCHOOL

MARKET BUILDING AND PAULT BAZAR

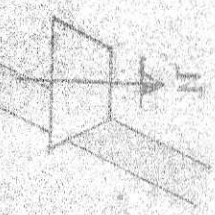
POST OFFICE

BRASSY HALLING

A CHARTERED DISPENSARY DISPENSARY

UNRECORDED AREA

S. Krishna
Director
K. Krishna Purge Co-operative Colony Ltd



GIR'S HIGH SCHOOL
& G.S. SCHOOL
PRIMARY SCHOOL
HERBERT ROAD


TRAFFIC LIGHTS
M.C. 1000

Deed No 5517

Attached to page in 287

by No [Vol No 46

for the year 1916



MISSISSIPPI
State Archives